Boring: 2021B411_1

Kop algemeen: Projectcode: 2021B411, Boornummer: 1, Beschrijver(s): SODB, Datum: 03-03-2021, Doel boring: landschappelijk booronderzoek, Weersomstandigheden: niet gespecifieerd / NVT, Landgebruik: grasland, Boortechniek: handboring, Einddiepte boring in cm: 170, Grondwaterstand: 110
Coördinaten: X-coördinaat in meters: 173839.089, Y-coördinaat in meters: 177613.699, Precisie coördinaat: 1 cm, Coördinaatsysteem / epsg: Lambert 1972 (BE), Hoogte maaiveld in meters: 15.79, Precisie hoogte: 1 cm, Referentievlak hoogte: Tweede Algemene Waterpas, Bepalingsmethode maaiveldhoogte: GPS, Provincie: Vlaams Brabant, Gemeente: Leuven

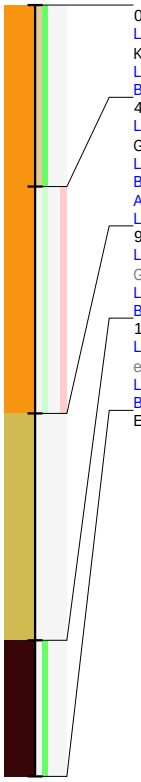

0 / 15.79
Laag algemeen: Bovengrens laag in cm: 0, Ondergrens laag in cm: 40, Aard ondergrens: duidelijk (2-5 cm), Boortype en diameter: Edelman-7 cm, Kleur: donker-bruin--grijs, Vochtigheid bij beschrijving: vochtig
Lithologie: Textuurklasse: leem
Bodem: Bodemhorizont: regelmatig geploegd/bewerkte A-horizont, Bijmengsel humus: zwak humeus, Plantenresten: wortels-weinig (1-10%)
40 / 15.39
Laag algemeen: Bovengrens laag in cm: 40, Aard bovengrens: duidelijk (2-5 cm), Ondergrens laag in cm: 90, Aard ondergrens: duidelijk (2-5 cm), Grensregelmatigheid: recht, Boortype en diameter: Edelman-7 cm, Kleur: licht-bruin--, Vochtigheid bij beschrijving: vochtig
Lithologie: Textuurklasse: leem
Bodem: Bodemhorizont: B-horizont met ingespoelde klei, Plantenresten: riet en wortels-spoor (<1%), Ijzer/mangaan: Fe-concreties
Archeologie: Puin onbepaald: enkel fragment
Laag opmerking: Opmerking: Colluvium, baksteenfragmenten
90 / 14.89
Laag algemeen: Bovengrens laag in cm: 90, Aard bovengrens: duidelijk (2-5 cm), Ondergrens laag in cm: 140, Aard ondergrens: duidelijk (2-5 cm), Grensregelmatigheid: recht, Boortype en diameter: Edelman-7 cm, Kleur: -groen--grijs, Vochtigheid bij beschrijving: nat
Lithologie: Textuurklasse: lichte zandleem / licht zandig leem, Type zand: uiterst fijn zand (50-75 µm), Spreidingsklasse: matig slecht gesorteerd
Bodem: Bodemhorizont: geheel gereduceerde C-horizont, Ijzer/mangaan: enkele Fe-vlekken, Oxidatie-reductie: oxidatie en reductie verschijnselen
140 / 14.39
Laag algemeen: Bovengrens laag in cm: 140, Aard bovengrens: duidelijk (2-5 cm), Ondergrens laag in cm: 170, Grensregelmatigheid: recht, Boortype en diameter: Edelman-7 cm, Kleur: -zwart--, Vochtigheid bij beschrijving: nat
Lithologie: Textuurklasse: veen, Veensoort: veen
Bodem: Bodemhorizont: organische H-horizont, Plantenresten: hout en wortels-weinig (1-10%)
Einde boring 170 / 14.09

Boring: 2021B411_2

Kop algemeen: Projectcode: 2021B411, Boornummer: 2, Beschrijver(s): SODB, Datum: 03-03-2021, Doel boring: landschappelijk booronderzoek, Weersomstandigheden: niet gespecifieerd / NVT, Landgebruik: grasland, Boortechniek: handboring, Einddiepte boring in cm: 150, Grondwaterstand: 110
Coördinaten: X-coördinaat in meters: 173858.935, Y-coördinaat in meters: 177613.991, Precisie coördinaat: 1 cm, Coördinaatsysteem / epsg: Lambert 1972 (BE), Hoogte maaiveld in meters: 15.8, Precisie hoogte: 1 cm, Referentievlak hoogte: Tweede Algemene Waterpas, Bepalingsmethode maaiveldhoogte: GPS, Provincie: Vlaams Brabant, Gemeente: Leuven

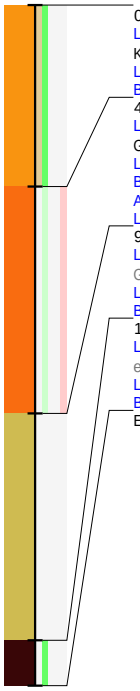

0 / 15.80
Laag algemeen: Bovengrens laag in cm: 0, Ondergrens laag in cm: 40, Aard ondergrens: duidelijk (2-5 cm), Boortype en diameter: Edelman-7 cm, Kleur: donker-bruin--grijs, Vochtigheid bij beschrijving: vochtig
Lithologie: Textuurklasse: leem
Bodem: Bodemhorizont: regelmatig geploegd/bewerkte A-horizont, Bijmengsel humus: zwak humeus, Plantenresten: wortels-weinig (1-10%)
40 / 15.40
Laag algemeen: Bovengrens laag in cm: 40, Aard bovengrens: duidelijk (2-5 cm), Ondergrens laag in cm: 90, Aard ondergrens: duidelijk (2-5 cm), Grensregelmatigheid: recht, Boortype en diameter: Edelman-7 cm, Kleur: licht-bruin--, Vochtigheid bij beschrijving: vochtig
Lithologie: Textuurklasse: zware leem
Bodem: Bodemhorizont: B-horizont met ingespoelde klei, Plantenresten: riet en wortels-spoor (<1%), Ijzer/mangaan: Fe-concreties
Archeologie: Puin onbepaald: enkel fragment
Laag opmerking: Opmerking: Colluvium, baksteenfragmenten
90 / 14.90
Laag algemeen: Bovengrens laag in cm: 90, Aard bovengrens: duidelijk (2-5 cm), Ondergrens laag in cm: 140, Aard ondergrens: duidelijk (2-5 cm), Grensregelmatigheid: recht, Boortype en diameter: Edelman-7 cm, Kleur: -oranje--, Vochtigheid bij beschrijving: nat
Lithologie: Textuurklasse: lichte zandleem / licht zandig leem, Type zand: uiterst fijn zand (50-75 µm), Spreidingsklasse: matig slecht gesorteerd
Bodem: Bodemhorizont: geheel gereduceerde C-horizont, Ijzer/mangaan: zeer veel Fe-vlekken, Oxidatie-reductie: volledig geoxideerd
140 / 14.40
Laag algemeen: Bovengrens laag in cm: 140, Aard bovengrens: duidelijk (2-5 cm), Ondergrens laag in cm: 150, Grensregelmatigheid: recht, Boortype en diameter: Edelman-7 cm, Kleur: -zwart--, Vochtigheid bij beschrijving: nat
Lithologie: Textuurklasse: veen, Veensoort: veen
Bodem: Bodemhorizont: organische H-horizont, Plantenresten: hout en wortels-weinig (1-10%)
Einde boring 150 / 14.30

Boring: 2021B411_3

Kop algemeen: Projectcode: 2021B411, Boornummer: 3, Beschrijver(s): SODB, Datum: 03-03-2021, Doel boring: landschappelijk booronderzoek, Weersomstandigheden: niet gespecifieerd / NVT, Landgebruik: grasland, Boortechniek: handboring, Einddiepte boring in cm: 190, Grondwaterstand: 120
Coördinaten: X-coördinaat in meters: 173832.325, Y-coördinaat in meters: 177593.503, Precisie coördinaat: 1 cm, Coördinaatsysteem / epsg: Lambert 1972 (BE), Hoogte maaiveld in meters: 16.2, Precisie hoogte: 1 cm, Referentievlak hoogte: Tweede Algemene Waterpas, Bepalingsmethode maaiveldhoogte: GPS, Provincie: Vlaams Brabant, Gemeente: Leuven

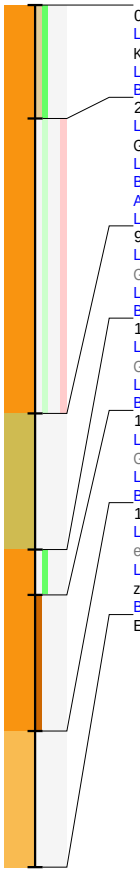

0 / 16.20
Laag algemeen: Bovengrens laag in cm: 0, Ondergrens laag in cm: 25, Aard ondergrens: duidelijk (2-5 cm), Boortype en diameter: Edelman-7 cm, Kleur: donker-bruin--grijs, Vochtigheid bij beschrijving: vochtig
Lithologie: Textuurklasse: leem
Bodem: Bodemhorizont: regelmatig geploegd/bewerkte A-horizont, Bijmengsel humus: zwak humeus, Plantenresten: wortels-weinig (1-10%)
25 / 15.95
Laag algemeen: Bovengrens laag in cm: 25, Aard bovengrens: duidelijk (2-5 cm), Ondergrens laag in cm: 90, Aard ondergrens: duidelijk (2-5 cm), Grensregelmatigheid: recht, Boortype en diameter: Edelman-7 cm, Kleur: licht-bruin--, Vochtigheid bij beschrijving: vochtig
Lithologie: Textuurklasse: leem
Bodem: Bodemhorizont: B-horizont met ingespoelde klei, Plantenresten: riet en wortels-spoor (<1%), Ijzer/mangaan: Fe-concreties
Archeologie: Puin onbepaald: enkel fragment
Laag opmerking: Opmerking: Colluvium, baksteenfragmenten
90 / 15.30
Laag algemeen: Bovengrens laag in cm: 90, Aard bovengrens: duidelijk (2-5 cm), Ondergrens laag in cm: 120, Aard ondergrens: duidelijk (2-5 cm), Grensregelmatigheid: recht, Boortype en diameter: Edelman-7 cm, Kleur: -groen--grijs, Vochtigheid bij beschrijving: nat
Lithologie: Textuurklasse: lichte zandleem / licht zandig leem, Type zand: uiterst fijn zand (50-75 µm), Spreidingsklasse: matig slecht gesorteerd
Bodem: Bodemhorizont: geheel gereduceerde C-horizont, Ijzer/mangaan: enkele Fe-vlekken, Oxidatie-reductie: oxidatie en reductie verschijnselen
120 / 15.00
Laag algemeen: Bovengrens laag in cm: 120, Aard bovengrens: duidelijk (2-5 cm), Ondergrens laag in cm: 130, Aard ondergrens: duidelijk (2-5 cm), Grensregelmatigheid: recht, Boortype en diameter: Edelman-7 cm, Kleur: -grijs--, Vochtigheid bij beschrijving: nat
Lithologie: Textuurklasse: leem, Veensoort: veen
Bodem: Bodemhorizont: geheel gereduceerde C-horizont, Plantenresten: hout en wortels-weinig (1-10%), Oxidatie-reductie: volledig gereduceerd
130 / 14.90
Laag algemeen: Bovengrens laag in cm: 130, Aard bovengrens: duidelijk (2-5 cm), Ondergrens laag in cm: 160, Aard ondergrens: duidelijk (2-5 cm), Grensregelmatigheid: recht, Boortype en diameter: Edelman-7 cm, Kleur: -zwart--, Vochtigheid bij beschrijving: nat
Lithologie: Textuurklasse: leem
Bodem: Bijmengsel humus: sterk humeus
160 / 14.60
Laag algemeen: Bovengrens laag in cm: 160, Aard bovengrens: duidelijk (2-5 cm), Ondergrens laag in cm: 190, Grensregelmatigheid: recht, Boortype en diameter: Edelman-7 cm, Kleur: -blauw--grijs, Vochtigheid bij beschrijving: nat
Lithologie: Textuurklasse: zandleem / zandig leem, Type zand: matig grof zand (210-300 µm), Spreidingsklasse: matig slecht gesorteerd, Sublagen1: zandlagen-enkele-dun
Bodem: Bodemhorizont: geheel gereduceerde C-horizont, Oxidatie-reductie: volledig gereduceerd
Einde boring 190 / 14.30

Boring: 2021B411_4

Kop algemeen: Projectcode: 2021B411, Boornummer: 4, Beschrijver(s): SODB, Datum: 03-03-2021, Doel boring: landschappelijk booronderzoek, Weersomstandigheden: niet gespecifieerd / NVT, Landgebruik: grasland, Boortechniek: handboring, Einddiepte boring in cm: 170, Grondwaterstand: 120
Coördinaten: X-coördinaat in meters: 173849.304, Y-coördinaat in meters: 177593.853, Precisie coördinaat: 1 cm, Coördinaatsysteem / epsg: Lambert 1972 (BE), Hoogte maaiveld in meters: 15.77, Precisie hoogte: 1 cm, Referentievlak hoogte: Tweede Algemene Waterpas, Bepalingsmethode maaiveldhoogte: GPS, Provincie: Vlaams Brabant, Gemeente: Leuven
Plaats: Uitvoerder: BAAC Vlaanderen

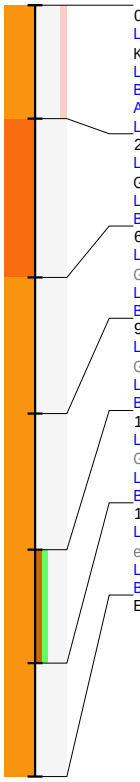

0 / 15.77
Laag algemeen: Bovengrens laag in cm: 0, Ondergrens laag in cm: 25, Aard ondergrens: duidelijk (2-5 cm), Boortype en diameter: Edelman-7 cm, Kleur: donker-bruin--, Vochtigheid bij beschrijving: vochtig
Lithologie: Textuurklasse: leem
Bodem: Bodemhorizont: regelmatig geploegd/bewerkte A-horizont
Archeologie: Puin onbepaald: enkel fragment
Laag opmerking: Opmerking: Baksteen
25 / 15.52
Laag algemeen: Bovengrens laag in cm: 25, Aard bovengrens: duidelijk (2-5 cm), Ondergrens laag in cm: 60, Aard ondergrens: duidelijk (2-5 cm), Grensregelmatigheid: recht, Boortype en diameter: Edelman-7 cm, Kleur: -bruin--oranje, Vochtigheid bij beschrijving: vochtig
Lithologie: Textuurklasse: zware leem
Bodem: Bodemhorizont: B-horizont met ingespoelde klei
60 / 15.17
Laag algemeen: Bovengrens laag in cm: 60, Aard bovengrens: duidelijk (2-5 cm), Ondergrens laag in cm: 90, Aard ondergrens: duidelijk (2-5 cm), Grensregelmatigheid: recht, Boortype en diameter: Edelman-7 cm, Kleur: -bruin--, Vochtigheid bij beschrijving: vochtig
Lithologie: Textuurklasse: leem
Bodem: Bodemhorizont: C-horizont
90 / 14.87
Laag algemeen: Bovengrens laag in cm: 90, Aard bovengrens: duidelijk (2-5 cm), Ondergrens laag in cm: 120, Aard ondergrens: duidelijk (2-5 cm), Grensregelmatigheid: recht, Boortype en diameter: Edelman-7 cm, Kleur: -grijs--oranje, Vochtigheid bij beschrijving: nat
Lithologie: Textuurklasse: leem
Bodem: Bodemhorizont: geheel gereduceerde C-horizont, Ijzer/mangaan: zeer veel Fe-vlekken, Oxidatie-reductie: oxidatie en reductie verschijnselen
120 / 14.57
Laag algemeen: Bovengrens laag in cm: 120, Aard bovengrens: duidelijk (2-5 cm), Ondergrens laag in cm: 145, Aard ondergrens: duidelijk (2-5 cm), Grensregelmatigheid: recht, Boortype en diameter: Edelman-7 cm, Kleur: -zwart--, Vochtigheid bij beschrijving: vochtig
Lithologie: Textuurklasse: leem
Bodem: Bodemhorizont: organische H-horizont, Bijmengsel humus: sterk humeus, Plantenresten: wortels-weinig (1-10%)
145 / 14.32
Laag algemeen: Bovengrens laag in cm: 145, Aard bovengrens: duidelijk (2-5 cm), Ondergrens laag in cm: 170, Grensregelmatigheid: recht, Boortype en diameter: Edelman-7 cm, Kleur: -blauw--, Vochtigheid bij beschrijving: nat
Lithologie: Textuurklasse: leem
Bodem: Bodemhorizont: geheel gereduceerde C-horizont, Oxidatie-reductie: volledig gereduceerd
Einde boring 170 / 14.07

Boring: 2021B411_5

Kop algemeen: Projectcode: 2021B411, Boornummer: 5, Beschrijver(s): SODB, Datum: 03-03-2021, Doel boring: landschappelijk booronderzoek, Weersomstandigheden: niet gespecifieerd / NVT, Landgebruik: grasland, Boortechniek: handboring, Einddiepte boring in cm: 250
Coördinaten: X-coördinaat in meters: 173869.442, Y-coördinaat in meters: 177593.853, Precisie coördinaat: 1 cm, Coördinaatsysteem / epsg: Lambert 1972 (BE), Hoogte maaiveld in meters: 15.74, Precisie hoogte: 1 cm, Referentievlak hoogte: Tweede Algemene Waterpas, Bepalingsmethode maaiveldhoogte: GPS, Provincie: Vlaams Brabant, Gemeente: Leuven
Plaats: Uitvoerder: BAAC Vlaanderen

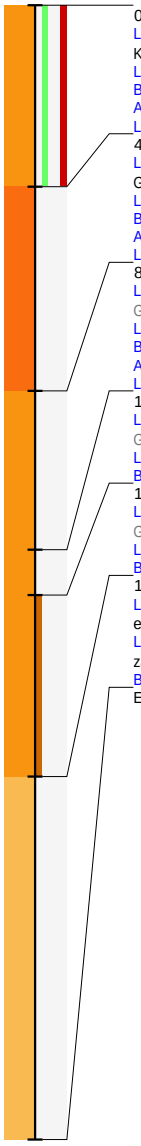

0 / 15.74
Laag algemeen: Bovengrens laag in cm: 0, Ondergrens laag in cm: 40, Aard ondergrens: duidelijk (2-5 cm), Boortype en diameter: Edelman-7 cm, Kleur: donker-bruin--, Vochtigheid bij beschrijving: vochtig
Lithologie: Textuurklasse: leem
Bodem: Bodemhorizont: regelmatig geploegd/bewerkte A-horizont, Plantenresten: wortels-weinig (1-10%), Oxidatie-reductie: volledig gereduceerd
Archeologie: Puin onbepaald: veel fragmenten
Laag opmerking: Opmerking: baksteen
40 / 15.34
Laag algemeen: Bovengrens laag in cm: 40, Aard bovengrens: duidelijk (2-5 cm), Ondergrens laag in cm: 85, Aard ondergrens: duidelijk (2-5 cm), Grensregelmatigheid: recht, Boortype en diameter: Edelman-7 cm, Kleur: -bruin--, Vochtigheid bij beschrijving: vochtig
Lithologie: Textuurklasse: zware leem
Bodem: Bodemhorizont: B-horizont met ingespoelde klei
Archeologie: Houtskool: enkel fragment
Laag opmerking: Opmerking: ?
85 / 14.89
Laag algemeen: Bovengrens laag in cm: 85, Aard bovengrens: duidelijk (2-5 cm), Ondergrens laag in cm: 120, Aard ondergrens: duidelijk (2-5 cm), Grensregelmatigheid: recht, Boortype en diameter: Edelman-7 cm, Kleur: -oranje--, Vochtigheid bij beschrijving: vochtig
Lithologie: Textuurklasse: leem
Bodem: Bodemhorizont: geheel gereduceerde C-horizont, Ijzer/mangaan: zeer veel Fe-vlekken
Archeologie: Houtskool: enkel fragment
Laag opmerking: Opmerking: ?
120 / 14.54
Laag algemeen: Bovengrens laag in cm: 120, Aard bovengrens: duidelijk (2-5 cm), Ondergrens laag in cm: 130, Aard ondergrens: duidelijk (2-5 cm), Grensregelmatigheid: recht, Boortype en diameter: Edelman-7 cm, Kleur: -grijs--, Vochtigheid bij beschrijving: nat
Lithologie: Textuurklasse: leem
Bodem: Bodemhorizont: geheel gereduceerde C-horizont, Oxidatie-reductie: volledig gereduceerd
130 / 14.44
Laag algemeen: Bovengrens laag in cm: 130, Aard bovengrens: duidelijk (2-5 cm), Ondergrens laag in cm: 170, Aard ondergrens: duidelijk (2-5 cm), Grensregelmatigheid: recht, Boortype en diameter: Edelman-7 cm, Kleur: -zwart--, Vochtigheid bij beschrijving: nat
Lithologie: Textuurklasse: leem
Bodem: Bodemhorizont: organische H-horizont, Bijmengsel humus: sterk humeus
170 / 14.04
Laag algemeen: Bovengrens laag in cm: 170, Aard bovengrens: duidelijk (2-5 cm), Ondergrens laag in cm: 250, Grensregelmatigheid: recht, Boortype en diameter: guts-3 cm, Kleur: -blauw--grijs, Vochtigheid bij beschrijving: nat
Lithologie: Textuurklasse: zandleem / zandig leem, Type zand: matig fijn zand (150-210 µm), Spreidingsklasse: matig slecht gesorteerd, Sublagen1: zandlagen-enkele-dun
Bodem: Bodemhorizont: geheel gereduceerde C-horizont, Oxidatie-reductie: volledig gereduceerd
Einde boring 250 / 13.24

Boring: 2021B411_6

Kop algemeen: Projectcode: 2021B411, Boornummer: 6, Beschrijver(s): SODB, Datum: 03-03-2021, Doel boring: landschappelijk booronderzoek, Weersomstandigheden: niet gespecifieerd / NVT, Landgebruik: grasland, Boortechniek: handboring, Einddiepte boring in cm: 190, Grondwaterstand: 120
Coördinaten: X-coördinaat in meters: 173879.657, Y-coördinaat in meters: 177574.59, Precisie coördinaat: 1 cm, Coördinaatsysteem / epsg: Lambert 1972 (BE), Hoogte maaiveld in meters: 15.86, Precisie hoogte: 1 cm, Referentievlak hoogte: Tweede Algemene Waterpas, Bepalingsmethode maaiveldhoogte: GPS, Provincie: Vlaams Brabant, Gemeente: Leuven
Plaats: Uitvoerder: BAAC Vlaanderen

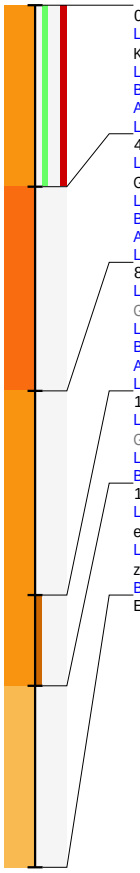

0 / 15.86
Laag algemeen: Bovengrens laag in cm: 0, Ondergrens laag in cm: 40, Aard ondergrens: duidelijk (2-5 cm), Boortype en diameter: Edelman-7 cm, Kleur: donker-bruin--, Vochtigheid bij beschrijving: vochtig
Lithologie: Textuurklasse: leem, Sublagen1: zandlagen-enkele-dun
Bodem: Bodemhorizont: regelmatig geploegd/bewerkte A-horizont, Plantenresten: wortels-weinig (1-10%), Oxidatie-reductie: volledig gereduceerd
Archeologie: Puin onbepaald: veel fragmenten
Laag opmerking: Opmerking: baksteen
40 / 15.46
Laag algemeen: Bovengrens laag in cm: 40, Aard bovengrens: duidelijk (2-5 cm), Ondergrens laag in cm: 85, Aard ondergrens: duidelijk (2-5 cm), Grensregelmatigheid: recht, Boortype en diameter: Edelman-7 cm, Kleur: -bruin--, Vochtigheid bij beschrijving: vochtig
Lithologie: Textuurklasse: zware leem
Bodem: Bodemhorizont: B-horizont met ingespoelde klei
Archeologie: Houtskool: enkel fragment
Laag opmerking: Opmerking: ?
85 / 15.01
Laag algemeen: Bovengrens laag in cm: 85, Aard bovengrens: duidelijk (2-5 cm), Ondergrens laag in cm: 130, Aard ondergrens: duidelijk (2-5 cm), Grensregelmatigheid: recht, Boortype en diameter: Edelman-7 cm, Kleur: -grijs--oranje, Vochtigheid bij beschrijving: vochtig
Lithologie: Textuurklasse: leem
Bodem: Bodemhorizont: geheel gereduceerde C-horizont, Ijzer/mangaan: matig veel Fe-vlekken, Oxidatie-reductie: oxidatie en reductie verschijnselen
Archeologie: Houtskool: enkel fragment
Laag opmerking: Opmerking: ?
130 / 14.56
Laag algemeen: Bovengrens laag in cm: 130, Aard bovengrens: duidelijk (2-5 cm), Ondergrens laag in cm: 150, Aard ondergrens: duidelijk (2-5 cm), Grensregelmatigheid: recht, Boortype en diameter: Edelman-7 cm, Kleur: -zwart--, Vochtigheid bij beschrijving: nat
Lithologie: Textuurklasse: leem
Bodem: Bodemhorizont: organische H-horizont, Bijmengsel humus: sterk humeus
150 / 14.36
Laag algemeen: Bovengrens laag in cm: 150, Aard bovengrens: duidelijk (2-5 cm), Ondergrens laag in cm: 190, Grensregelmatigheid: recht, Boortype en diameter: guts-3 cm, Kleur: -blauw--grijs, Vochtigheid bij beschrijving: nat
Lithologie: Textuurklasse: zandleem / zandig leem, Type zand: matig fijn zand (150-210 µm), Spreidingsklasse: matig slecht gesorteerd, Sublagen1: zandlagen-enkele-dun
Bodem: Bodemhorizont: geheel gereduceerde C-horizont, Oxidatie-reductie: volledig gereduceerd
Einde boring 190 / 13.96

Boring: 2021B411_7

Kop algemeen: Projectcode: 2021B411, Boornummer: 7, Beschrijver(s): SODB, Datum: 03-03-2021, Doel boring: landschappelijk booronderzoek, Weersomstandigheden: niet gespecifieerd / NVT, Landgebruik: grasland, Boortechniek: handboring, Einddiepte boring in cm: 180, Grondwaterstand: 110
Coördinaten: X-coördinaat in meters: 173859.519, Y-coördinaat in meters: 177573.715, Precisie coördinaat: 1 cm, Coördinaatsysteem / epsg: Lambert 1972 (BE), Hoogte maaiveld in meters: 15.86, Precisie hoogte: 1 cm, Referentievlak hoogte: Tweede Algemene Waterpas, Bepalingsmethode maaiveldhoogte: GPS, Provincie: Vlaams Brabant, Gemeente: Leuven
Plaats: Uitvoerder: BAAC Vlaanderen

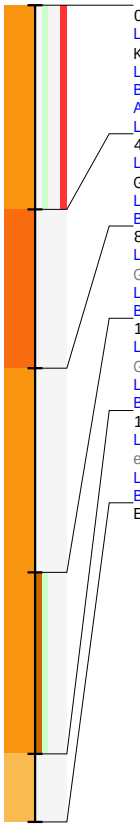

0 / 15.86
Laag algemeen: Bovengrens laag in cm: 0, Ondergrens laag in cm: 45, Aard ondergrens: duidelijk (2-5 cm), Boortype en diameter: Edelman-7 cm, Kleur: donker-bruin--grijs, Vochtigheid bij beschrijving: vochtig
Lithologie: Textuurklasse: leem
Bodem: Bodemhorizont: regelmatig geploegd/bewerkte A-horizont, Plantenresten: wortels-spoor (<1%)
Archeologie: Puin onbepaald: fragmenten
Laag opmerking: Opmerking: stukjes baksteen
45 / 15.41
Laag algemeen: Bovengrens laag in cm: 45, Aard bovengrens: duidelijk (2-5 cm), Ondergrens laag in cm: 80, Aard ondergrens: duidelijk (2-5 cm), Grensregelmatigheid: recht, Boortype en diameter: Edelman-7 cm, Kleur: licht-bruin--, Vochtigheid bij beschrijving: vochtig
Lithologie: Textuurklasse: zware leem
Bodem: Bodemhorizont: B-horizont met ingespoelde klei, Ijzer/mangaan: matig veel Fe-vlekken
80 / 15.06
Laag algemeen: Bovengrens laag in cm: 80, Aard bovengrens: duidelijk (2-5 cm), Ondergrens laag in cm: 125, Aard ondergrens: duidelijk (2-5 cm), Grensregelmatigheid: recht, Boortype en diameter: Edelman-7 cm, Kleur: -grijs--, Vochtigheid bij beschrijving: vochtig
Lithologie: Textuurklasse: leem
Bodem: Bodemhorizont: geheel gereduceerde C-horizont, Ijzer/mangaan: enkele Fe-vlekken, Oxidatie-reductie: oxidatie en reductie verschijnselen
125 / 14.61
Laag algemeen: Bovengrens laag in cm: 125, Aard bovengrens: duidelijk (2-5 cm), Ondergrens laag in cm: 165, Aard ondergrens: duidelijk (2-5 cm), Grensregelmatigheid: recht, Boortype en diameter: guts-3 cm, Kleur: -zwart--, Vochtigheid bij beschrijving: nat
Lithologie: Textuurklasse: leem
Bodem: Bodemhorizont: organische H-horizont, Bijmengsel humus: sterk humeus, Plantenresten: wortels-spoor (<1%)
165 / 14.21
Laag algemeen: Bovengrens laag in cm: 165, Aard bovengrens: duidelijk (2-5 cm), Ondergrens laag in cm: 180, Grensregelmatigheid: recht, Boortype en diameter: guts-3 cm, Kleur: -blauw--, Vochtigheid bij beschrijving: nat
Lithologie: Textuurklasse: zandleem / zandig leem, Type zand: fijn zand / licht zand (105-150 µm), Spreidingsklasse: matig slecht gesorteerd
Bodem: Bodemhorizont: geheel gereduceerde C-horizont, Oxidatie-reductie: volledig gereduceerd
Einde boring 180 / 14.06

Boring: 2021B411_8

Kop algemeen: Projectcode: 2021B411, Boornummer: 8, Beschrijver(s): SODB, Datum: 03-03-2021, Doel boring: landschappelijk booronderzoek, Weersomstandigheden: niet gespecifieerd / NVT, Landgebruik: grasland, Boortechniek: handboring, Einddiepte boring in cm: 170, Grondwaterstand: 80
Coördinaten: X-coördinaat in meters: 173839.965, Y-coördinaat in meters: 177574.298, Precisie coördinaat: 1 cm, Coördinaatsysteem / epsg: Lambert 1972 (BE), Hoogte maaiveld in meters: 15.86, Precisie hoogte: 1 cm, Referentievlak hoogte: Tweede Algemene Waterpas, Bepalingsmethode maaiveldhoogte: GPS, Provincie: Vlaams Brabant, Gemeente: Leuven
Plaats: Uitvoerder: BAAC Vlaanderen

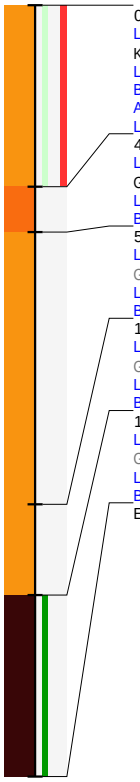

0 / 15.86
Laag algemeen: Bovengrens laag in cm: 0, Ondergrens laag in cm: 40, Aard ondergrens: duidelijk (2-5 cm), Boortype en diameter: Edelman-7 cm, Kleur: donker-bruin--grijs, Vochtigheid bij beschrijving: vochtig
Lithologie: Textuurklasse: leem
Bodem: Bodemhorizont: regelmatig geploegd/bewerkte A-horizont, Plantenresten: wortels-spoor (<1%)
Archeologie: Puin onbepaald: fragmenten
Laag opmerking: Opmerking: stukjes puin
40 / 15.46
Laag algemeen: Bovengrens laag in cm: 40, Aard bovengrens: duidelijk (2-5 cm), Ondergrens laag in cm: 50, Aard ondergrens: duidelijk (2-5 cm), Grensregelmatigheid: recht, Boortype en diameter: Edelman-7 cm, Kleur: -bruin--, Vochtigheid bij beschrijving: vochtig
Lithologie: Textuurklasse: zware leem
Bodem: Bodemhorizont: B-horizont met ingespoelde klei, Ijzer/mangaan: enkele Fe-vlekken
50 / 15.36
Laag algemeen: Bovengrens laag in cm: 50, Aard bovengrens: duidelijk (2-5 cm), Ondergrens laag in cm: 110, Aard ondergrens: duidelijk (2-5 cm), Grensregelmatigheid: recht, Boortype en diameter: Edelman-7 cm, Kleur: -bruin--, Vochtigheid bij beschrijving: vochtig
Lithologie: Textuurklasse: leem
Bodem: Bodemhorizont: C-horizont met roestvlekken, Ijzer/mangaan: zeer veel Fe-vlekken
110 / 14.76
Laag algemeen: Bovengrens laag in cm: 110, Aard bovengrens: duidelijk (2-5 cm), Ondergrens laag in cm: 130, Aard ondergrens: duidelijk (2-5 cm), Grensregelmatigheid: recht, Boortype en diameter: Edelman-7 cm, Kleur: -blauw--
Lithologie: Textuurklasse: leem
Bodem: Bodemhorizont: geheel gereduceerde C-horizont
130 / 14.56
Laag algemeen: Bovengrens laag in cm: 130, Aard bovengrens: duidelijk (2-5 cm), Ondergrens laag in cm: 170, Aard ondergrens: duidelijk (2-5 cm), Grensregelmatigheid: recht, Boortype en diameter: Edelman-7 cm, Kleur: -zwart--bruin, Vochtigheid bij beschrijving: nat
Lithologie: Textuurklasse: veen, Veensoort: veen
Bodem: Bodemhorizont: organische H-horizont, Plantenresten: hout-veel (>10%)
Einde boring 170 / 14.16

Boring: 2021B411_9

Kop algemeen: Projectcode: 2021B411, Boornummer: 9, Beschrijver(s): SODB, Datum: 03-03-2021, Doel boring: landschappelijk booronderzoek, Weersomstandigheden: niet gespecifieerd / NVT, Landgebruik: grasland, Boortechniek: handboring, Einddiepte boring in cm: 145, Grondwaterstand: 110
Coördinaten: X-coördinaat in meters: 173819.535, Y-coördinaat in meters: 177573.715, Precisie coördinaat: 1 cm, Coördinaatsysteem / epsg: Lambert 1972 (BE), Hoogte maaiveld in meters: 15.9, Precisie hoogte: 1 cm, Referentievlak hoogte: Tweede Algemene Waterpas, Bepalingsmethode maaiveldhoogte: GPS, Provincie: Vlaams Brabant, Gemeente: Leuven
Plaats: Uitvoerder: BAAC Vlaanderen



0 / 15.90
Laag algemeen: Bovengrens laag in cm: 0, Ondergrens laag in cm: 50, Aard ondergrens: duidelijk (2-5 cm), Boortype en diameter: Edelman-7 cm, Kleur: donker-bruin--grijs, Vochtigheid bij beschrijving: vochtig
Lithologie: Textuurklasse: leem
Bodem: Bodemhorizont: regelmatig geploegd/bewerkte A-horizont, Plantenresten: wortels-spoor (<1%)
Archeologie: Puin onbepaald: fragmenten
Laag opmerking: Opmerking: stukjes puin
50 / 15.40
Laag algemeen: Bovengrens laag in cm: 50, Aard bovengrens: duidelijk (2-5 cm), Ondergrens laag in cm: 110, Aard ondergrens: duidelijk (2-5 cm), Grensregelmatigheid: recht, Boortype en diameter: Edelman-7 cm, Kleur: -bruin--, Vochtigheid bij beschrijving: vochtig
Lithologie: Textuurklasse: zware leem
Bodem: Bodemhorizont: B-horizont met ingespoelde klei, Ijzer/mangaan: zeer veel Fe-vlekken
110 / 14.80
Laag algemeen: Bovengrens laag in cm: 110, Aard bovengrens: duidelijk (2-5 cm), Ondergrens laag in cm: 130, Aard ondergrens: duidelijk (2-5 cm), Grensregelmatigheid: recht, Boortype en diameter: Edelman-7 cm, Kleur: -blauw--, Vochtigheid bij beschrijving: nat
Lithologie: Textuurklasse: leem
Bodem: Bodemhorizont: geheel gereduceerde C-horizont
130 / 14.60
Laag algemeen: Bovengrens laag in cm: 130, Aard bovengrens: duidelijk (2-5 cm), Ondergrens laag in cm: 145, Grensregelmatigheid: recht, Boortype en diameter: Edelman-7 cm, Kleur: -zwart--bruin, Vochtigheid bij beschrijving: nat
Lithologie: Textuurklasse: veen, Veensoort: veen
Bodem: Bodemhorizont: organische H-horizont, Plantenresten: hout-veel (>10%)
Einde boring 145 / 14.45

Boring: 2021B411_10

Kop algemeen: Projectcode: 2021B411, Boornummer: 10, Beschrijver(s): SODB, Datum: 03-03-2021, Doel boring: landschappelijk booronderzoek, Weersomstandigheden: niet gespecifieerd / NVT, Landgebruik: grasland, Boortechniek: handboring, Einddiepte boring in cm: 120, Grondwaterstand: 70
Coördinaten: X-coördinaat in meters: 173830.042, Y-coördinaat in meters: 177553.577, Precisie coördinaat: 1 cm, Coördinaatsysteem / epsg: Lambert 1972 (BE), Hoogte maaiveld in meters: 15.79, Precisie hoogte: 1 cm, Referentievlak hoogte: Tweede Algemene Waterpas, Bepalingsmethode maaiveldhoogte: GPS, Provincie: Vlaams Brabant, Gemeente: Leuven
Plaats: Uitvoerder: BAAC Vlaanderen

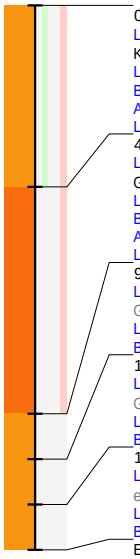

0 / 15.79
Laag algemeen: Bovengrens laag in cm: 0, Ondergrens laag in cm: 40, Aard ondergrens: duidelijk (2-5 cm), Boortype en diameter: Edelman-7 cm, Kleur: donker-bruin--, Vochtigheid bij beschrijving: vochtig
Lithologie: Textuurklasse: leem
Bodem: Bodemhorizont: regelmatig geploegd/bewerkte A-horizont, Plantenresten: wortels-spoor (<1%)
Archeologie: Puin onbepaald: enkel fragment
Laag opmerking: Opmerking: Stukjes baksteen
40 / 15.39
Laag algemeen: Bovengrens laag in cm: 40, Aard bovengrens: duidelijk (2-5 cm), Ondergrens laag in cm: 90, Aard ondergrens: duidelijk (2-5 cm), Grensregelmatigheid: recht, Boortype en diameter: Edelman-7 cm, Kleur: -bruin--, Vochtigheid bij beschrijving: vochtig
Lithologie: Textuurklasse: zware leem
Bodem: Bodemhorizont: B-horizont met ingespoelde klei, Ijzer/mangaan: enkele Fe-vlekken
Archeologie: Puin onbepaald: enkel fragment
Laag opmerking: Opmerking: stukjes baksteen
90 / 14.89
Laag algemeen: Bovengrens laag in cm: 90, Aard bovengrens: duidelijk (2-5 cm), Ondergrens laag in cm: 100, Aard ondergrens: duidelijk (2-5 cm), Grensregelmatigheid: recht, Boortype en diameter: Edelman-7 cm, Kleur: -oranje--, Vochtigheid bij beschrijving: nat
Lithologie: Textuurklasse: leem
Bodem: Bodemhorizont: C-horizont met roestvlekken, Ijzer/mangaan: zeer veel Fe-vlekken, Oxidatie-reductie: volledig geoxideerd
100 / 14.79
Laag algemeen: Bovengrens laag in cm: 100, Aard bovengrens: duidelijk (2-5 cm), Ondergrens laag in cm: 110, Aard ondergrens: duidelijk (2-5 cm), Grensregelmatigheid: recht, Boortype en diameter: Edelman-7 cm, Kleur: -blauw--, Vochtigheid bij beschrijving: nat
Lithologie: Textuurklasse: leem
Bodem: Bodemhorizont: geheel gereduceerde C-horizont, Oxidatie-reductie: volledig gereduceerd
110 / 14.69
Laag algemeen: Bovengrens laag in cm: 110, Aard bovengrens: duidelijk (2-5 cm), Ondergrens laag in cm: 120, Grensregelmatigheid: recht, Boortype en diameter: Edelman-7 cm, Kleur: -zwart--, Vochtigheid bij beschrijving: nat
Lithologie: Textuurklasse: leem
Bodem: Bodemhorizont: organische H-horizont
Einde boring 120 / 14.59

Boring: 2021B411_11

Kop algemeen: Projectcode: 2021B411, Boornummer: 11, Beschrijver(s): SODB, Datum: 03-03-2021, Doel boring: landschappelijk booronderzoek, Weersomstandigheden: niet gespecifieerd / NVT, Landgebruik: grasland, Boortechniek: handboring, Einddiepte boring in cm: 125, Grondwaterstand: 80
Coördinaten: X-coördinaat in meters: 173849.888, Y-coördinaat in meters: 177554.452, Precisie coördinaat: 1 cm, Coördinaatsysteem / epsg: Lambert 1972 (BE), Hoogte maaiveld in meters: 15.82, Precisie hoogte: 1 cm, Referentievlak hoogte: Tweede Algemene Waterpas, Bepalingsmethode maaiveldhoogte: GPS, Provincie: Vlaams Brabant, Gemeente: Leuven
Plaats: Uitvoerder: BAAC Vlaanderen

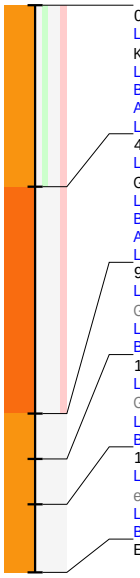

0 / 15.82
Laag algemeen: Bovengrens laag in cm: 0, Ondergrens laag in cm: 40, Aard ondergrens: duidelijk (2-5 cm), Boortype en diameter: Edelman-7 cm, Kleur: donker-bruin--, Vochtigheid bij beschrijving: vochtig
Lithologie: Textuurklasse: leem
Bodem: Bodemhorizont: regelmatig geploegd/bewerkte A-horizont, Plantenresten: wortels-spoor (<1%)
Archeologie: Puin onbepaald: enkel fragment
Laag opmerking: Opmerking: Stukjes baksteen
40 / 15.42
Laag algemeen: Bovengrens laag in cm: 40, Aard bovengrens: duidelijk (2-5 cm), Ondergrens laag in cm: 90, Aard ondergrens: duidelijk (2-5 cm), Grensregelmatigheid: recht, Boortype en diameter: Edelman-7 cm, Kleur: -bruin--, Vochtigheid bij beschrijving: vochtig
Lithologie: Textuurklasse: zware leem
Bodem: Bodemhorizont: B-horizont met ingespoelde klei, Ijzer/mangaan: enkele Fe-vlekken
Archeologie: Puin onbepaald: enkel fragment
Laag opmerking: Opmerking: stukjes baksteen
90 / 14.92
Laag algemeen: Bovengrens laag in cm: 90, Aard bovengrens: duidelijk (2-5 cm), Ondergrens laag in cm: 100, Aard ondergrens: duidelijk (2-5 cm), Grensregelmatigheid: recht, Boortype en diameter: Edelman-7 cm, Kleur: -oranje--, Vochtigheid bij beschrijving: nat
Lithologie: Textuurklasse: leem
Bodem: Bodemhorizont: C-horizont met roestvlekken, Ijzer/mangaan: zeer veel Fe-vlekken, Oxidatie-reductie: volledig geoxideerd
100 / 14.82
Laag algemeen: Bovengrens laag in cm: 100, Aard bovengrens: duidelijk (2-5 cm), Ondergrens laag in cm: 110, Aard ondergrens: duidelijk (2-5 cm), Grensregelmatigheid: recht, Boortype en diameter: Edelman-7 cm, Kleur: -blauw--, Vochtigheid bij beschrijving: nat
Lithologie: Textuurklasse: leem
Bodem: Bodemhorizont: geheel gereduceerde C-horizont, Oxidatie-reductie: volledig gereduceerd
110 / 14.72
Laag algemeen: Bovengrens laag in cm: 110, Aard bovengrens: duidelijk (2-5 cm), Ondergrens laag in cm: 125, Grensregelmatigheid: recht, Boortype en diameter: Edelman-7 cm, Kleur: -zwart--, Vochtigheid bij beschrijving: nat
Lithologie: Textuurklasse: leem
Bodem: Bodemhorizont: organische H-horizont
Einde boring 125 / 14.57

Boring: 2021B411_12

Kop algemeen: Projectcode: 2021B411, Boornummer: 12, Beschrijver(s): SODB, Datum: 03-03-2021, Doel boring: landschappelijk booronderzoek, Weersomstandigheden: niet gespecifieerd / NVT, Landgebruik: grasland, Boortechniek: handboring, Einddiepte boring in cm: 150, Grondwaterstand: 8013
Coördinaten: X-coördinaat in meters: 173868.567, Y-coördinaat in meters: 177554.161, Precisie coördinaat: 1 cm, Coördinaatsysteem / epsg: Lambert 1972 (BE), Hoogte maaiveld in meters: 15.83, Precisie hoogte: 1 cm, Referentievlak hoogte: Tweede Algemene Waterpas, Bepalingsmethode maaiveldhoogte: GPS, Provincie: Vlaams Brabant, Gemeente: Leuven
Plaats: Uitvoerder: BAAC Vlaanderen

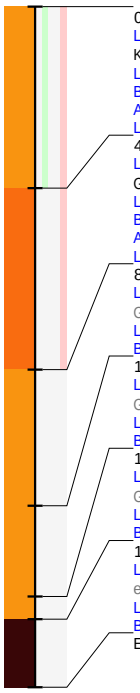

0 / 15.83
Laag algemeen: Bovengrens laag in cm: 0, Ondergrens laag in cm: 40, Aard ondergrens: duidelijk (2-5 cm), Boortype en diameter: Edelman-7 cm, Kleur: donker-bruin--, Vochtigheid bij beschrijving: vochtig
Lithologie: Textuurklasse: leem
Bodem: Bodemhorizont: organische H-horizont, Plantenresten: wortels-spoor (<1%)
Archeologie: Puin onbepaald: enkel fragment
Laag opmerking: Opmerking: Stukjes baksteen
40 / 15.43
Laag algemeen: Bovengrens laag in cm: 40, Aard bovengrens: duidelijk (2-5 cm), Ondergrens laag in cm: 80, Aard ondergrens: duidelijk (2-5 cm), Grensregelmatigheid: recht, Boortype en diameter: Edelman-7 cm, Kleur: -bruin--, Vochtigheid bij beschrijving: vochtig
Lithologie: Textuurklasse: zware leem
Bodem: Bodemhorizont: B-horizont met ingespoelde klei, Ijzer/mangaan: enkele Fe-vlekken
Archeologie: Puin onbepaald: enkel fragment
Laag opmerking: Opmerking: stukjes baksteen
80 / 15.03
Laag algemeen: Bovengrens laag in cm: 80, Aard bovengrens: duidelijk (2-5 cm), Ondergrens laag in cm: 110, Aard ondergrens: duidelijk (2-5 cm), Grensregelmatigheid: recht, Boortype en diameter: Edelman-7 cm, Kleur: -oranje--, Vochtigheid bij beschrijving: nat
Lithologie: Textuurklasse: leem
Bodem: Bodemhorizont: C-horizont met roestvlekken, Ijzer/mangaan: zeer veel Fe-vlekken, Oxidatie-reductie: volledig geoxideerd
110 / 14.73
Laag algemeen: Bovengrens laag in cm: 110, Aard bovengrens: duidelijk (2-5 cm), Ondergrens laag in cm: 130, Aard ondergrens: duidelijk (2-5 cm), Grensregelmatigheid: recht, Boortype en diameter: Edelman-7 cm, Kleur: -blauw--, Vochtigheid bij beschrijving: nat
Lithologie: Textuurklasse: leem
Bodem: Bodemhorizont: geheel gereduceerde C-horizont, Oxidatie-reductie: volledig gereduceerd
130 / 14.53
Laag algemeen: Bovengrens laag in cm: 130, Aard bovengrens: duidelijk (2-5 cm), Ondergrens laag in cm: 135, Aard ondergrens: duidelijk (2-5 cm), Grensregelmatigheid: recht, Boortype en diameter: Edelman-7 cm, Kleur: -zwart--, Vochtigheid bij beschrijving: nat
Lithologie: Textuurklasse: leem
Bodem: Bodemhorizont: organische H-horizont
135 / 14.48
Laag algemeen: Bovengrens laag in cm: 135, Aard bovengrens: duidelijk (2-5 cm), Ondergrens laag in cm: 150, Grensregelmatigheid: recht, Boortype en diameter: Edelman-7 cm, Kleur: -zwart--, Vochtigheid bij beschrijving: nat
Lithologie: Textuurklasse: veen, Veensoort: veen
Bodem: Bodemhorizont: organische H-horizont
Einde boring 150 / 14.33

Boring: 2021B411_13

Kop algemeen: Projectcode: 2021B411, Boornummer: 13, Beschrijver(s): SODB, Datum: 03-03-2021, Doel boring: landschappelijk booronderzoek, Weersomstandigheden: niet gespecifieerd / NVT, Landgebruik: grasland, Boortechniek: handboring, Einddiepte boring in cm: 230, Grondwaterstand: 80
Coördinaten: X-coördinaat in meters: 173819.827, Y-coördinaat in meters: 177533.731, Precisie coördinaat: 1 cm, Coördinaatsysteem / epsg: Lambert 1972 (BE), Hoogte maaiveld in meters: 15.91, Precisie hoogte: 1 cm, Referentievlak hoogte: Tweede Algemene Waterpas, Bepalingsmethode maaiveldhoogte: GPS, Provincie: Vlaams Brabant, Gemeente: Leuven
Plaats: Uitvoerder: BAAC Vlaanderen

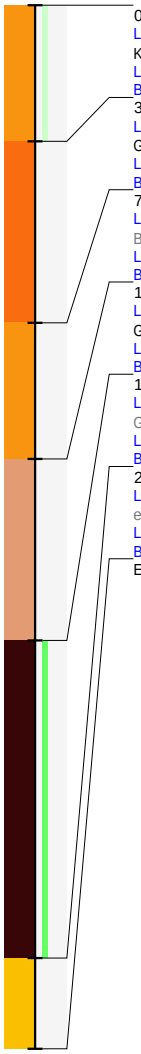

0 / 15.91
Laag algemeen: Bovengrens laag in cm: 0, Ondergrens laag in cm: 30, Aard ondergrens: duidelijk (2-5 cm), Boortype en diameter: Edelman-7 cm, Kleur: donker-bruin--, Vochtigheid bij beschrijving: vochtig
Lithologie: Textuurklasse: leem
Bodem: Bodemhorizont: regelmatig geploegd/bewerkte A-horizont, Plantenresten: wortels-spoor (<1%)
30 / 15.61
Laag algemeen: Bovengrens laag in cm: 30, Aard bovengrens: duidelijk (2-5 cm), Ondergrens laag in cm: 70, Aard ondergrens: duidelijk (2-5 cm), Grensregelmatigheid: recht, Boortype en diameter: Edelman-7 cm, Kleur: -bruin--, Vochtigheid bij beschrijving: vochtig
Lithologie: Textuurklasse: zware leem
Bodem: Bodemhorizont: B-horizont met ingespoelde klei, Ijzer/mangaan: enkele Fe- en Mn-vlekken
70 / 15.21
Laag algemeen: Bovengrens laag in cm: 70, Aard bovengrens: duidelijk (2-5 cm), Ondergrens laag in cm: 100, Aard ondergrens: duidelijk (2-5 cm), Boortype en diameter: Edelman-7 cm, Kleur: licht-bruin--, Vochtigheid bij beschrijving: nat
Lithologie: Textuurklasse: leem
Bodem: Bodemhorizont: C-horizont met roestvlekken, Ijzer/mangaan: matig veel Fe-vlekken
100 / 14.91
Laag algemeen: Bovengrens laag in cm: 100, Aard bovengrens: duidelijk (2-5 cm), Ondergrens laag in cm: 140, Aard ondergrens: duidelijk (2-5 cm), Grensregelmatigheid: recht, Boortype en diameter: Edelman-7 cm, Kleur: -groen--grijs, Vochtigheid bij beschrijving: nat
Lithologie: Textuurklasse: lemige klei
Bodem: Bodemhorizont: geheel gereduceerde C-horizont, Oxidatie-reductie: volledig gereduceerd
140 / 14.51
Laag algemeen: Bovengrens laag in cm: 140, Aard bovengrens: duidelijk (2-5 cm), Ondergrens laag in cm: 210, Aard ondergrens: duidelijk (2-5 cm), Grensregelmatigheid: recht, Boortype en diameter: Edelman-7 cm, Kleur: -zwart--bruin, Vochtigheid bij beschrijving: nat
Lithologie: Textuurklasse: veen, Veensoort: veen
Bodem: Bodemhorizont: organische H-horizont, Plantenresten: hout-weinig (1-10%)
210 / 13.81
Laag algemeen: Bovengrens laag in cm: 210, Aard bovengrens: duidelijk (2-5 cm), Ondergrens laag in cm: 230, Grensregelmatigheid: recht, Boortype en diameter: Edelman-7 cm, Kleur: -blauw--groen, Vochtigheid bij beschrijving: nat
Lithologie: Textuurklasse: lichte leem, Type zand: uiterst fijn zand (50-75 µm), Spreidingsklasse: matig slecht gesorteerd
Bodem: Bodemhorizont: geheel gereduceerde C-horizont, Oxidatie-reductie: volledig gereduceerd
Einde boring 230 / 13.61